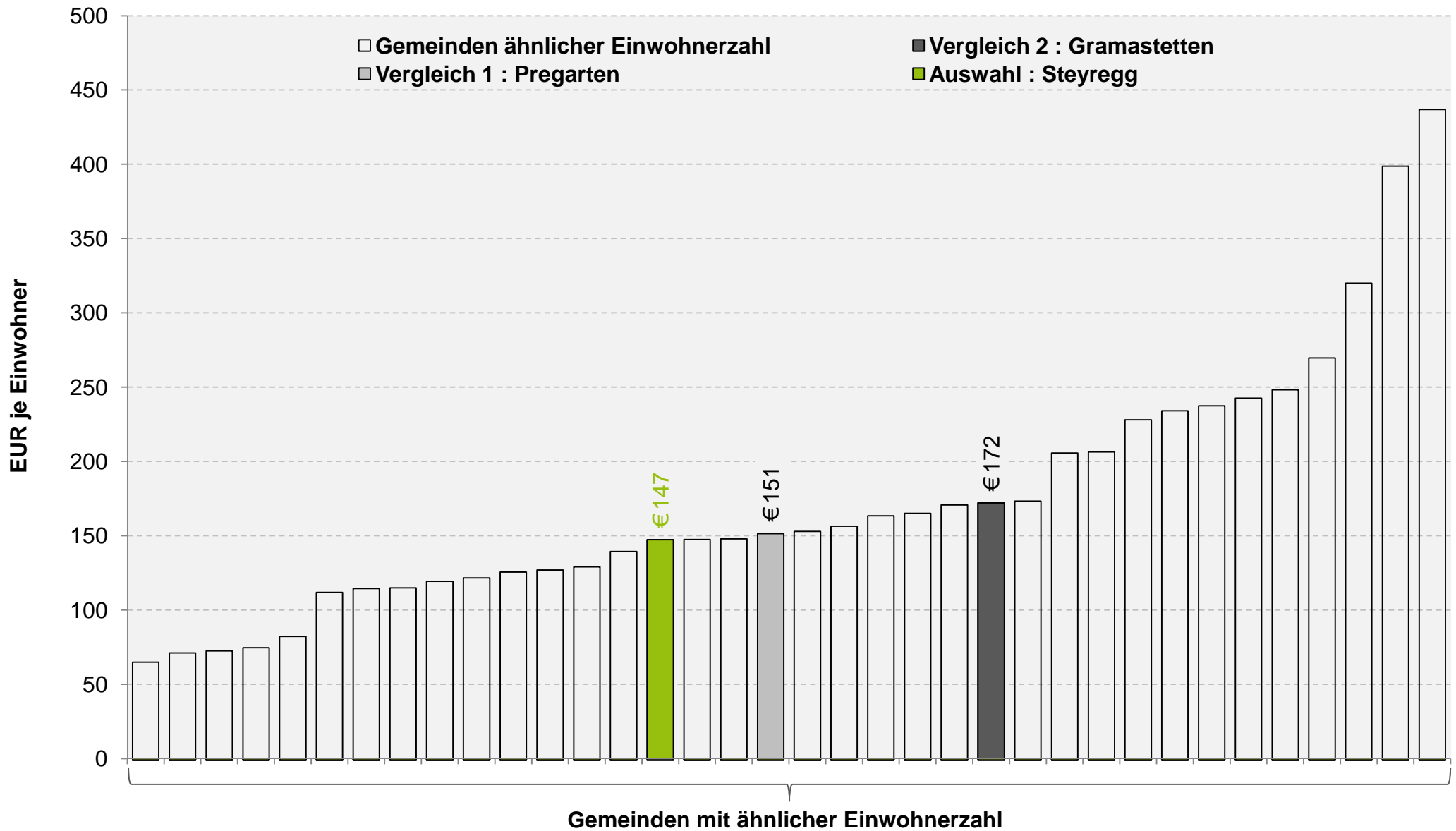


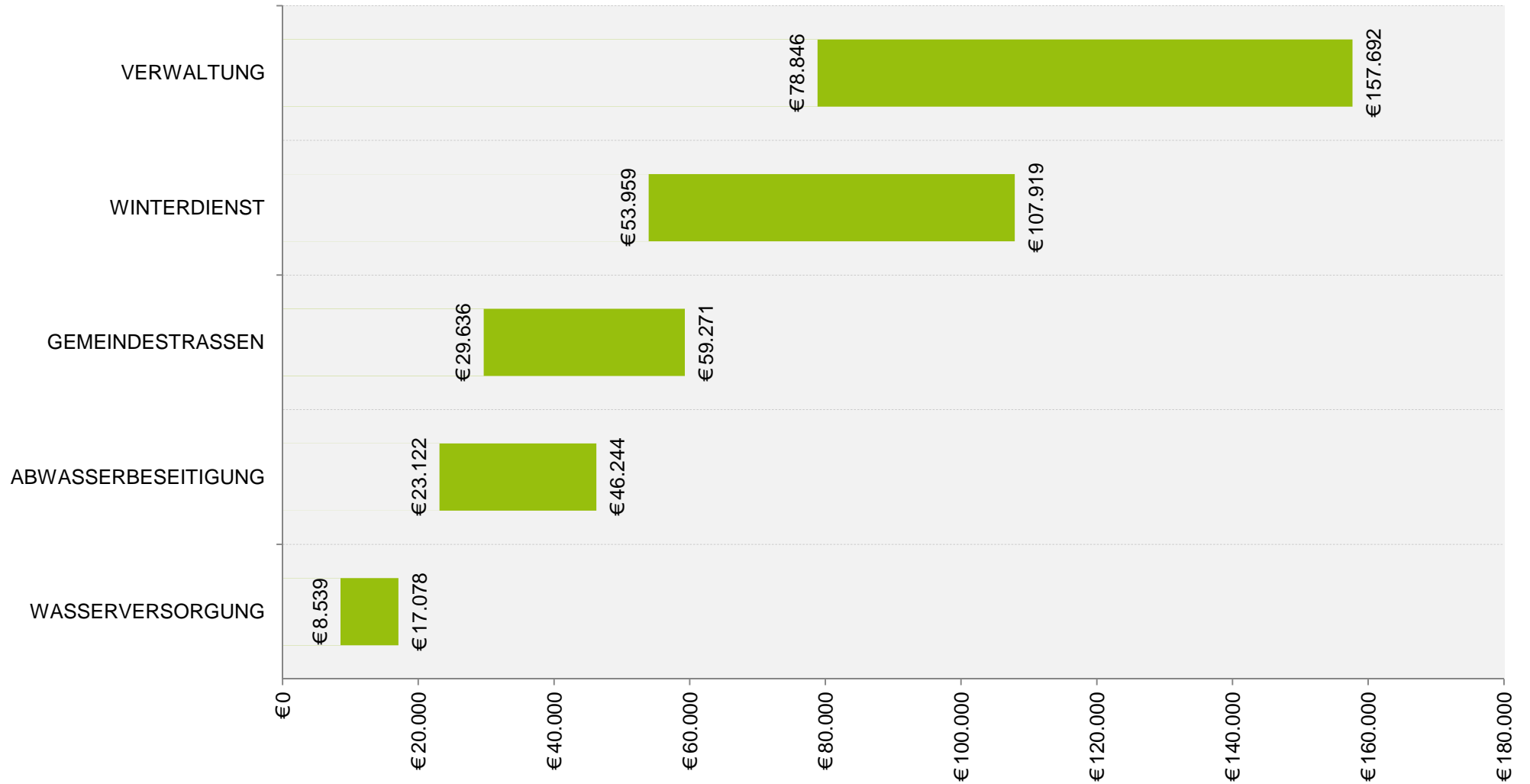
Auswahlgemeinde : Steyregg

Gesamtes Effizienzpotential je Einwohner (incl. Bauhof) und Jahr als Summe über die Aufgabenbereiche



Auswahlgemeinde : Steyregg

Theoretisch realisierbares Effizienzpotential in den 5 Bereichen mit der größten Differenz zum Benchmarkwert



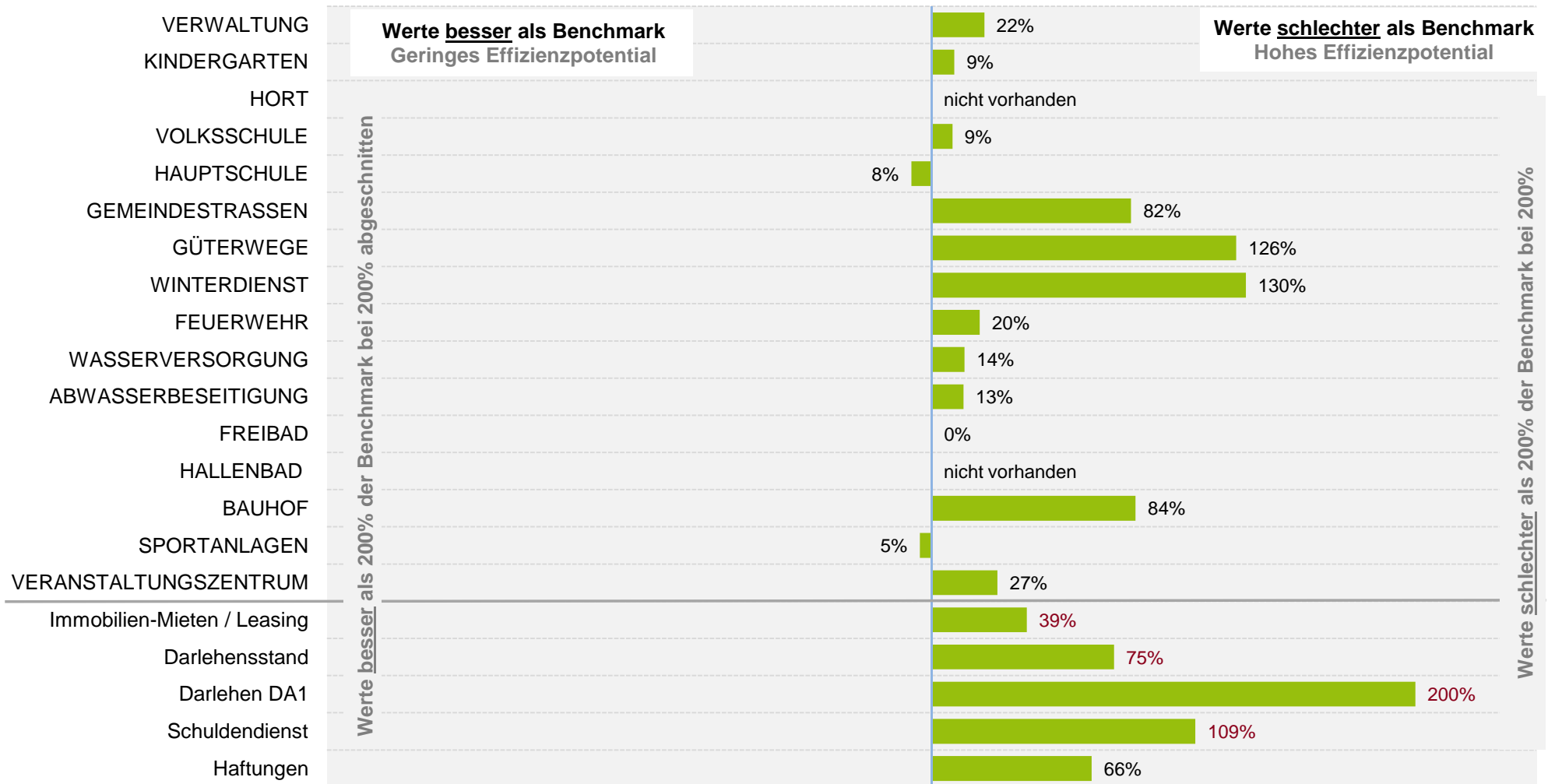
Intervallbereich zwischen 50%(Untergrenze) und 100%(Obergrenze)

Mittel - längerfristig realisierbares Effizienzpotential gesamt in EUR (ohne Bauhof) : 222.000 444.000

BENCHMARK - KOMMUNAL

Auswahlgemeinde : Steyregg

Nettoaufwand je KM - Abweichung vom Benchmarkwert der jeweiligen Vergleichsgruppe



Mittel - längerfristig realisierbares Effizienzpotential gesamt in EUR (ohne Bauhof) : 222.000 444.000

Auswahlgemeinde : Steyregg

Nr.	Aufwandsgruppe / Kennzahl	Einheit	Gemeindewert	Benchmark	Differenz zum Benchmarkwert			Benchmarkgemeinde der jeweiligen Aufwandsgruppe
					Differenz	Volumen von	Volumen bis	
1	VERWALTUNG GESAMT	EUR/EW	184,2	151,2	33,0	78.846	157.692	Ohlsdorf
2	KINDERGARTEN	EUR/Kind	1.487,0	1.358,9	128,1	7.752	15.505	Schwanenstadt
3	HORT	EUR/Kind	Nicht vorhanden	0,0	*	*	*	Lambach
4	VOLKSSCHULE	EUR/Kind	719,4	662,3	57,1	4.336	8.672	Dietach
5	HAUPTSCHULE	EUR/Kind	1.019,7	1.112,4	-92,6	0	0	Lenzing
6	GEMEINDESTRASSEN	EUR/km	1.542,9	845,6	697,3	29.636	59.271	Braunau am Inn
7	GÜTERWEGE	EUR/km	1.327,4	587,5	739,9	8.139	16.279	Feldkirchen an der Donau
8	WINTERDIENST 1)	EUR/km	1.785,0	776,4	1.008,6	53.959	107.919	Taiskirchen im Innkreis
9	FEUERWEHR	EUR/EW	11,2	9,3	1,9	4.456	8.912	Pregarten
10	WASSERVERSORGUNG	EUR/EW	-22,7	-26,3	3,6	8.539	17.078	Laakirchen
11	ABWASSERBESEITIGUNG	EUR/EW	-63,8	-73,5	9,7	23.122	46.244	Kremsmünster
12	FREIBAD	EUR/EW	4,8	4,8	0,0	0	0	Steyregg
13	HALLENBAD	EUR/EW	Nicht vorhanden	10,3	*	*	*	Vöcklamarkt
15	SPORTANLAGEN	EUR/EW	3,2	3,3	-0,2	0	0	Frankenburg am Hausruck
16	VERANSTALTUNGSZENTRUM	EUR/EW	6,3	4,9	1,3	3.206	6.412	Grieskirchen

Mittel - längerfristig realisierbares Effizienzpotential gesamt in EUR (ohne Bauhof) : 222.000 444.000

14	BAUHOF	EUR/EW	118,8	64,5	54,4	129.882	259.765	Vöcklamarkt
17	Immobilien-Mieten / Leasing	EUR/EW	28,9	20,7	8,2	---	---	Asten
18	Darlehensstand	EUR/EW	1.151,5	656,5	494,9	---	---	Bad Hall
19	Darlehen DA1	EUR/EW	240,2	41,8	198,4	---	---	Feldkirchen an der Donau
20	Schuldendienst für Darlehen	EUR/EW	97,2	46,5	50,7	---	---	Wilhering
21	Haftungen	EUR/EW	356,6	1.054,4	-697,8	---	---	Gramastetten

1) Gemeindestraßen + Güterwege

Gemeindewert Wert der Kennziffer in der Auswahlgemeinde mit der Dimension "Einheit"

Benchmark Benchmark : 1/4 der Gemeinden der Vergleichsgruppe sind besser als dieser Wert, 3/4 sind schlechter

Differenz Differenz des Gemeindewertes zur Benchmark

Volumen Von 50% des Differenzwertes multipliziert mit dem entsprechenden Bezugswert (Einwohner, Schüler ...) als theoretische Untergrenze

Volumen Bis 100% des Differenzwertes multipliziert mit dem entsprechenden Bezugswert (Einwohner, Schüler ...) als theoretische Obergrenze