

**Mögliche Standorte für
Versorgungsstation
Wasser/Kanal ohne Zer-
störung der Asphalt-
decke**



**LAND
OBERÖSTERREICH
GEOINFORMATION**




Maßstab 1:1599
Mittelpunkt: 76752; 349620
links unten: 76545; 349482
rechts oben: 76959; 349757

Quellen © DORIS, BEV
Koordinatensystem Gauß-Krüger M31
Verwendung:
Bearbeiter:
Karte erstellt am: 24.07.2016
Kataster (DKM)

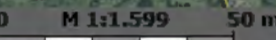
Digitales Oberösterreichisches
Raum-Informations-System [DORIS]
A-4021 Linz, Bahnhofplatz 1
Tel. +43 732-7720-12605
Fax. +43 732-7720-212888
<http://doris.ooe.gv.at>



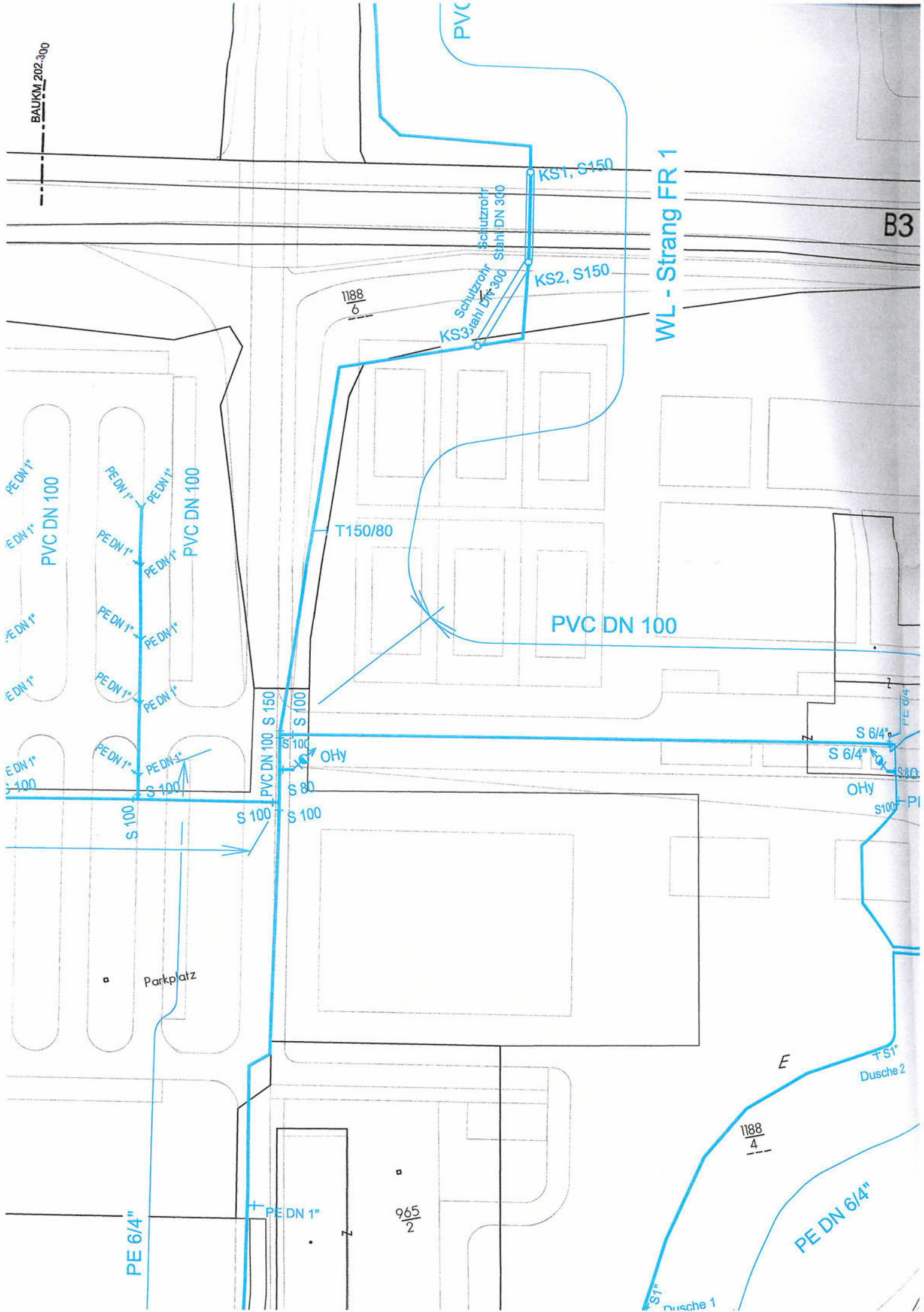
<http://doris.ooe.gv.at>



0 M 1:1.599 50 m



BAUKM 202.300



B3

WL - Strang FR 1

PVC

Schutzrohr
Stahl DN 300

KS2, S150

KS1, S150

1188
6

KS3

T150/80

PVC DN 100

PVC DN 100

PVC DN 100

PE DN 1"

PE DN 1"

PE DN 1"

PE DN 1"

PE DN 1"

PE DN 1"

PE DN 1"

PVC DN 100

S 150

S 100

S 100

S 80

S 100

S 100

S 100

S 100

S 100

S 100

S 100

S 100

S 100

S 100

OHy

S 6/4"

S 6/4"

OHy

S 6/4"

S 6/4"

S 100

S 100

S 100

S 100

S 100

S 100

S 100

S 100

S 100

S 100

S 100

S 100

S 100

Parkplatz

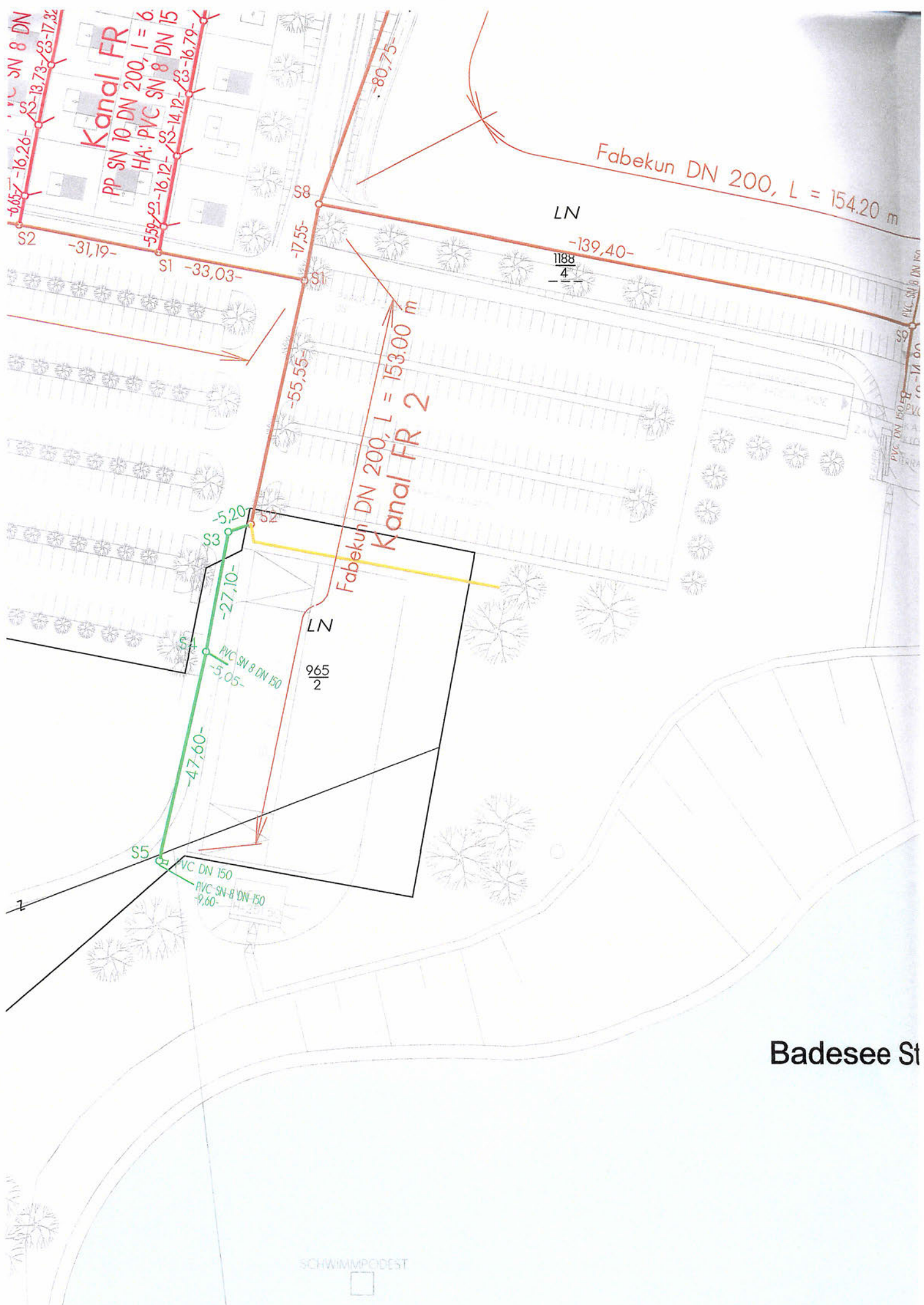
965
2

1188
4

PE DN 6/4"

FST
Dusche 2

FST
Dusche 1



Badesee St